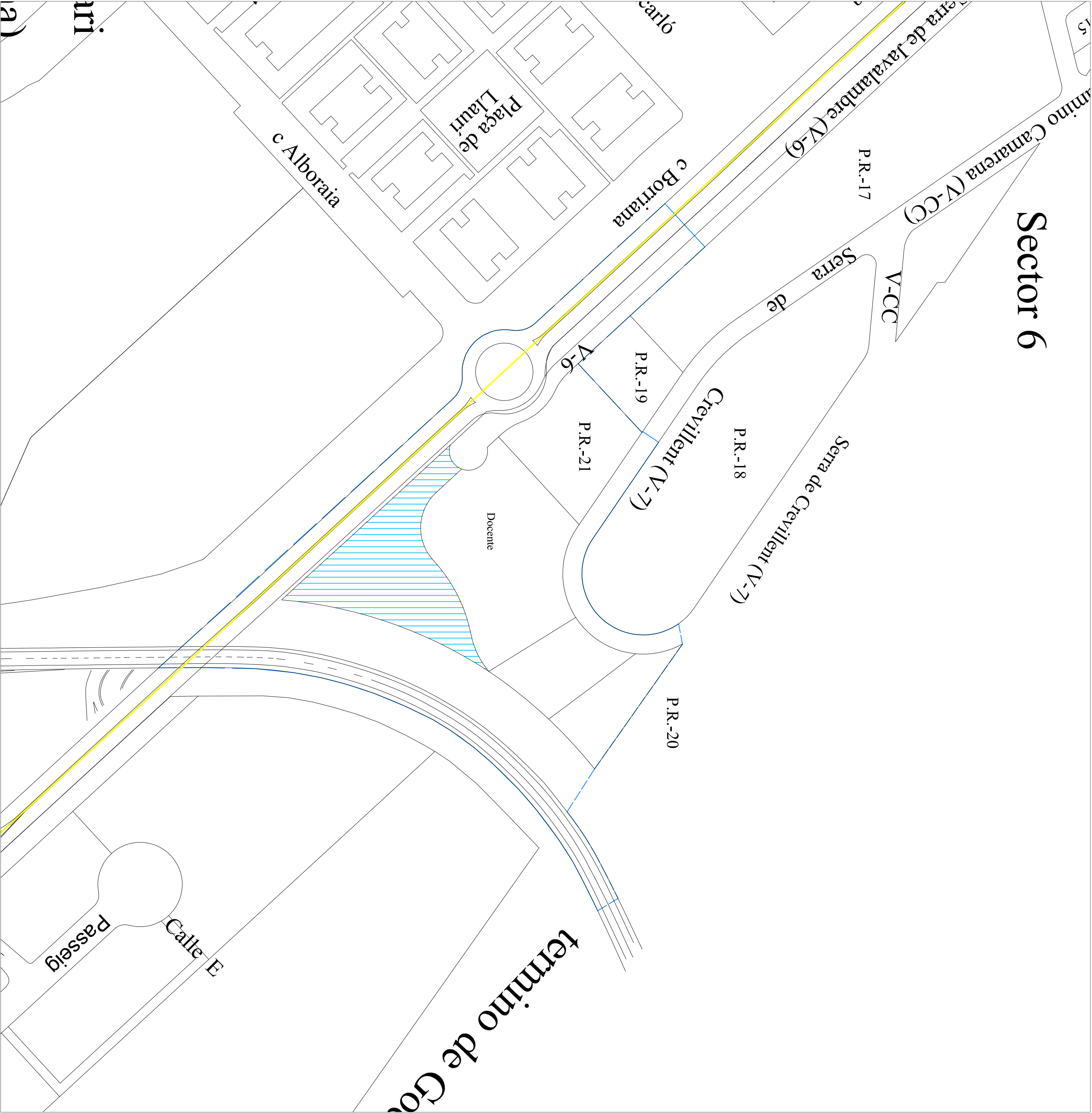





Sector 6



LEYENDA

-  Ambito: objeto de Modificacion Puntual
-  Limite de la Cuenca Visual: AMBITO DE ESTUDIO
-  Puntos de observacion

AYUNTAMIENTO DE PATERNA

Nº PLANO 6

PLANO Mapa de visibilidad de puntos de observacion

ESCALA CV-31

FECHA 1/1500

MARZO 2010

